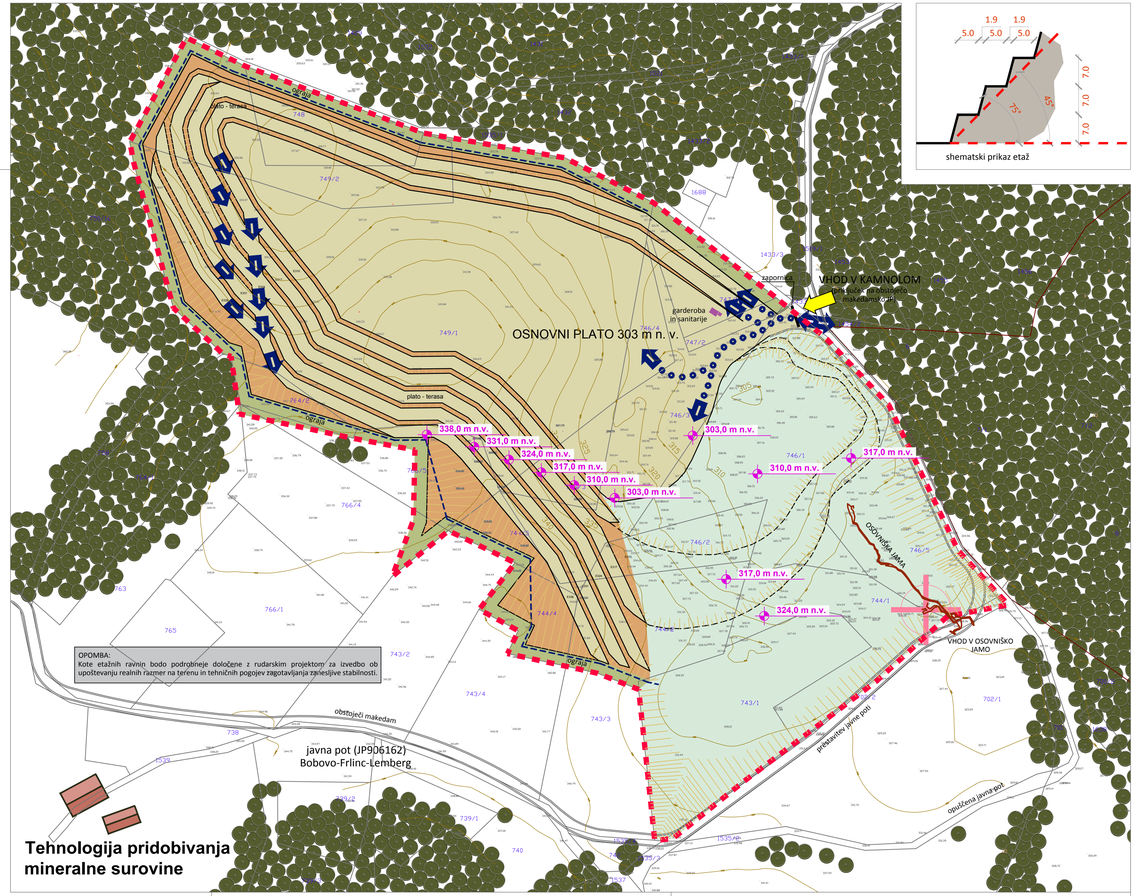





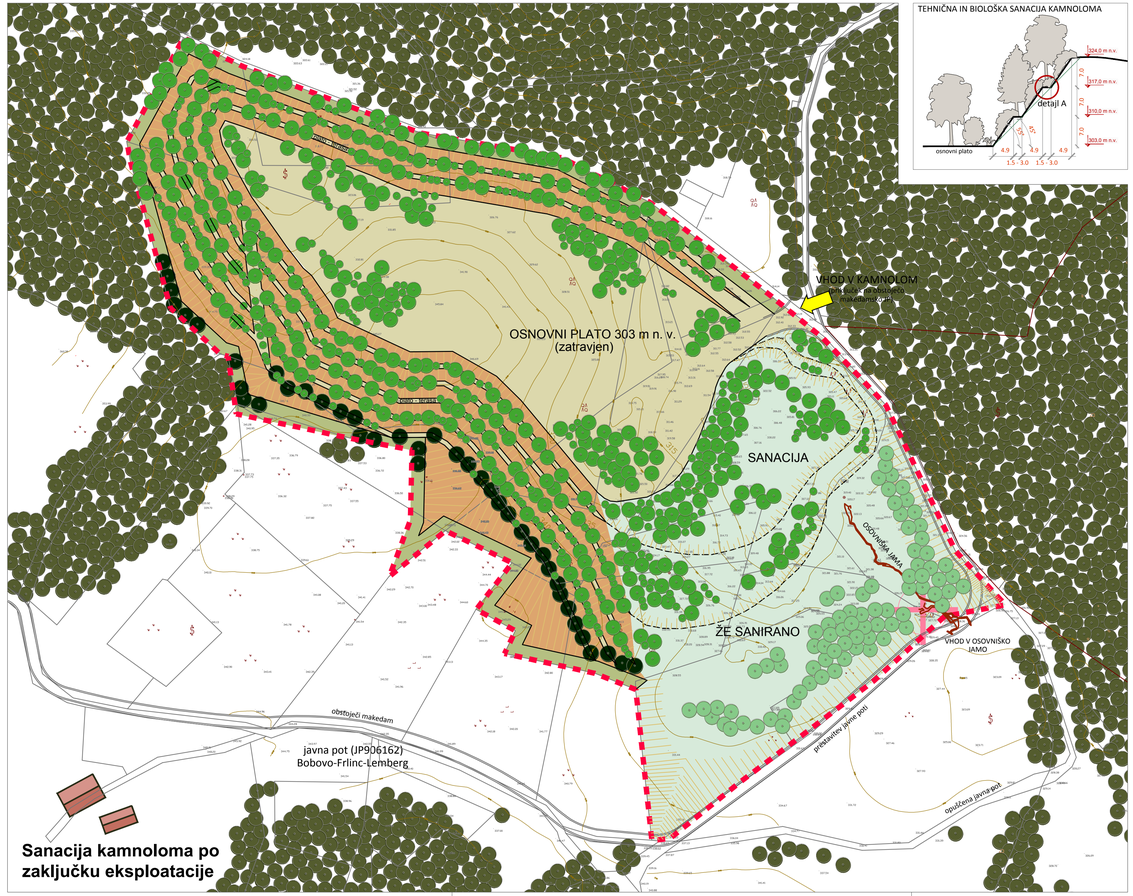


TEHNIČNA IN BIOLOŠKA SANACIJA KAMNOLOMA




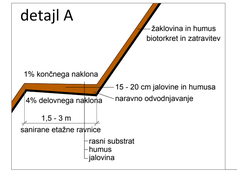


LEGENDA:

- meja EUP VVR 09/7 - Kamnolom Pijovci
- meja rudniškega prostora
- zemljiške parcele
- plastnice
- načrtovane ravnine (osnovni plato, etaže)
- načrtovane urejene brežine
- sanacija degradiranih površin
- kota terena
- shematsko prikazane dostopne poti (obratne, vzdrževalne)
- obstoječi objekti
- načrtovana zasaditev z drevjem in grmičevjem (bukev, javor, hrast)
- ohranjanje že obstoječe vegetacije
- zasaditev belega gabra oz. jelše
- obstoječe gozdne površine
- garderobe in sanitarije
- zapornica
- ograja
- vhod v kamnolom
- obstoječa javna pot (makedam)
- vhod v Osovniško jamo
- kraška jama (podzemeljska geografska naravna vrednota)

S

M 1:1000

10 5 0 10 30 60 Metrov

OBČINSKI PODROBNI PROSTORSKI NAČRT OBMOČJA Z OZNAKO VVR 09/7 - KAMNOLOM PIJOVCI

**4.4 Ureditvena situacija**


RRD
REGIONALNA RAZVOJNA DRUŽBA d.d.
DRUŽBA ZA GOSPODARSKO URESNIČEVANJE LOKALNIH PROJEKTOV
Ulica Vinka Ostrelja 1
SI - 8210 Trebnje
tel.: 00386 (0)7 348 13 50
fax: 00386 (0)7 348 13 60


| | |
|---|---|
| naziv dokumenta: | OBČINSKI PODROBNI PROSTORSKI NAČRT OBMOČJA Z OZNAKO VVR 09/7 - KAMNOLOM PIJOVCI |
| ident. št. prostorskega akta: | 1115 |
| naročnik / investitor: | KAMNOLOM AP d.o.o. Šmarjeta 1, 5240 Šempeter pri Gorici |
| faza: | PREDLOG |
| pripravljavec/nadzornik: | RRD, Regionalna razvojna družba d.o.o., Ulica Vinka Ostrelja 1, 8210 Trebnje |
| odgovorni vodja projekta: | Boris LUČAN, u.d.i.a. ZAPS 0415 A |
| sodelavci: | Vera RUTAR, pooblaš.arh. ZAPS 9090<br>Aleš BENEŠ, mag. inž. arh.<br>Miro PUSTOVRH BENDA, dipl. inž. krajs. arh. (UN) |
| direktor: | Boris LUČAN, u.d.i.a. |
| datum: | 30/09/2019 |
| št. projekta: | 162/2019 |
| merilo: | 1:1000 |
| št. lista: | 24/08 |