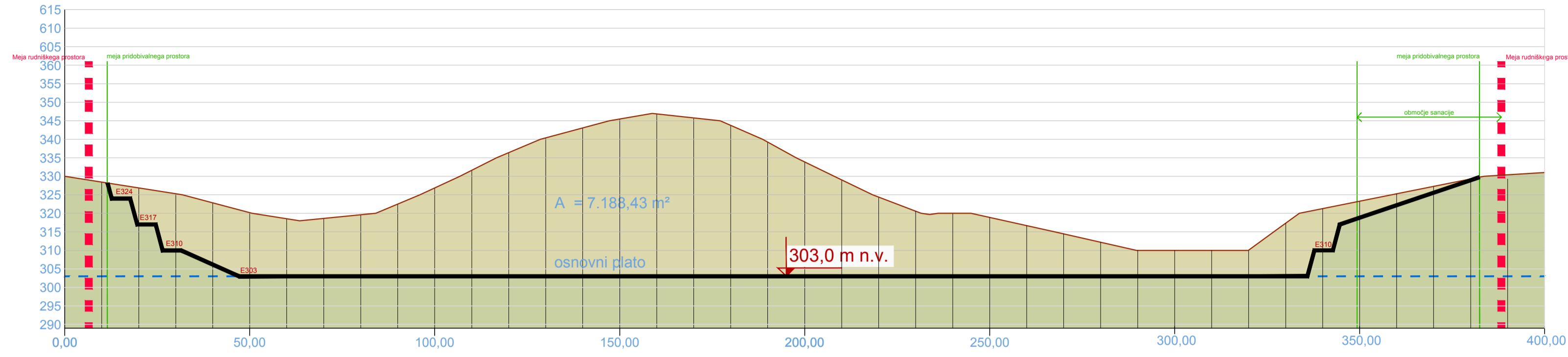
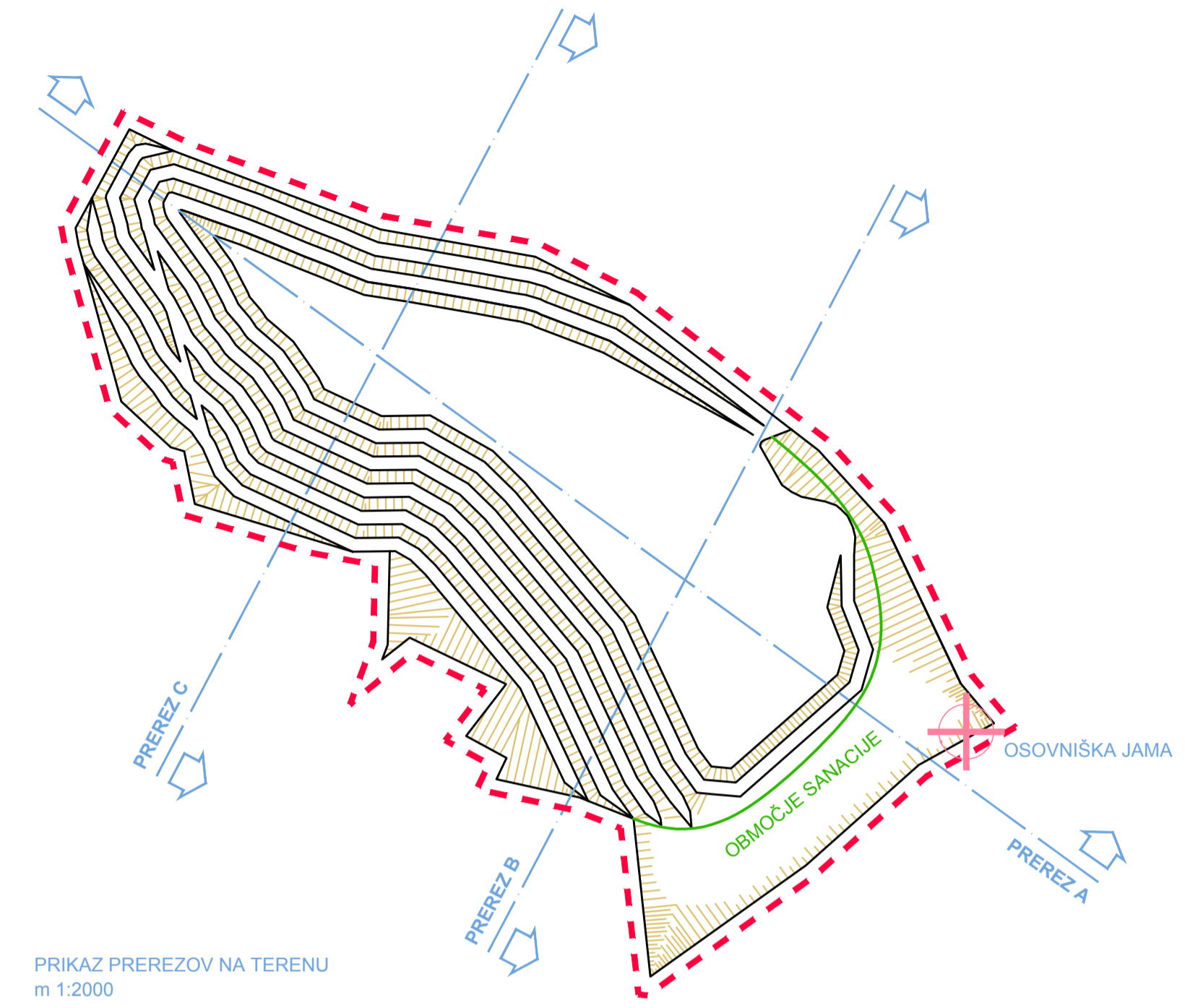
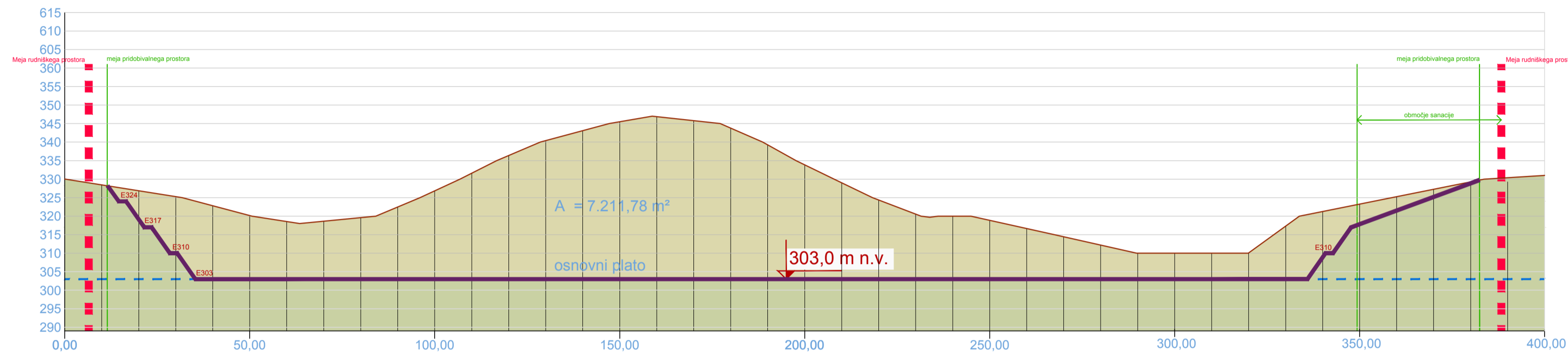


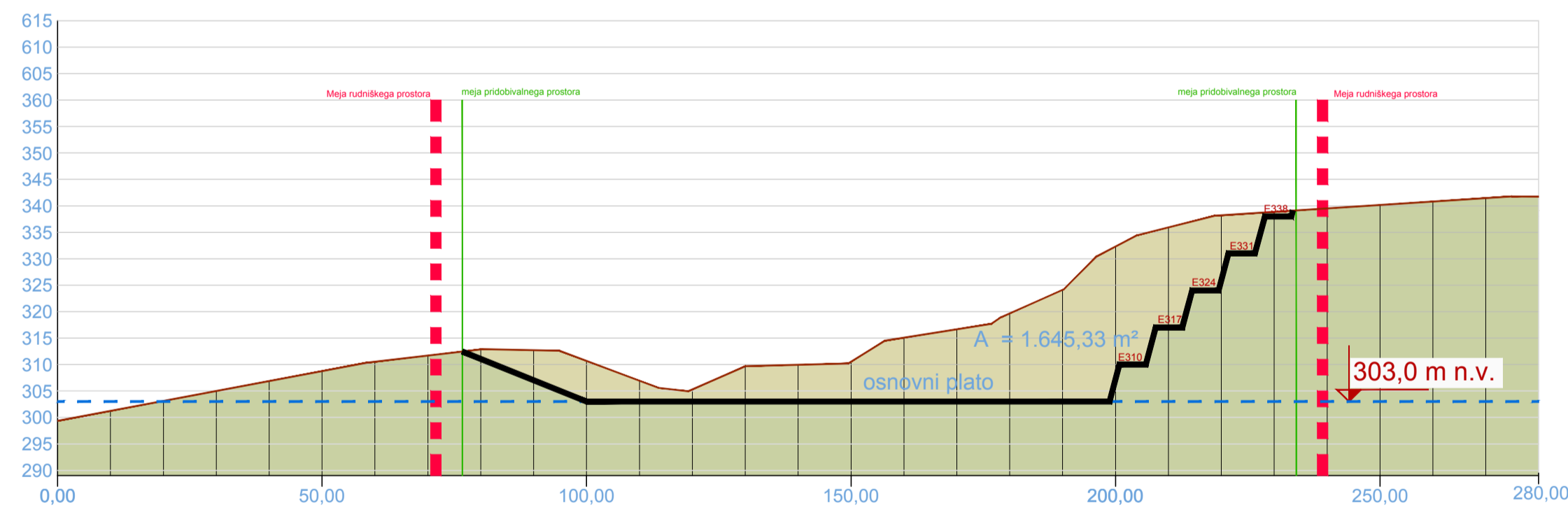
1/ NAČIN ODKOPAVANJA BREŽINE  
vzdolžni prerez A-1



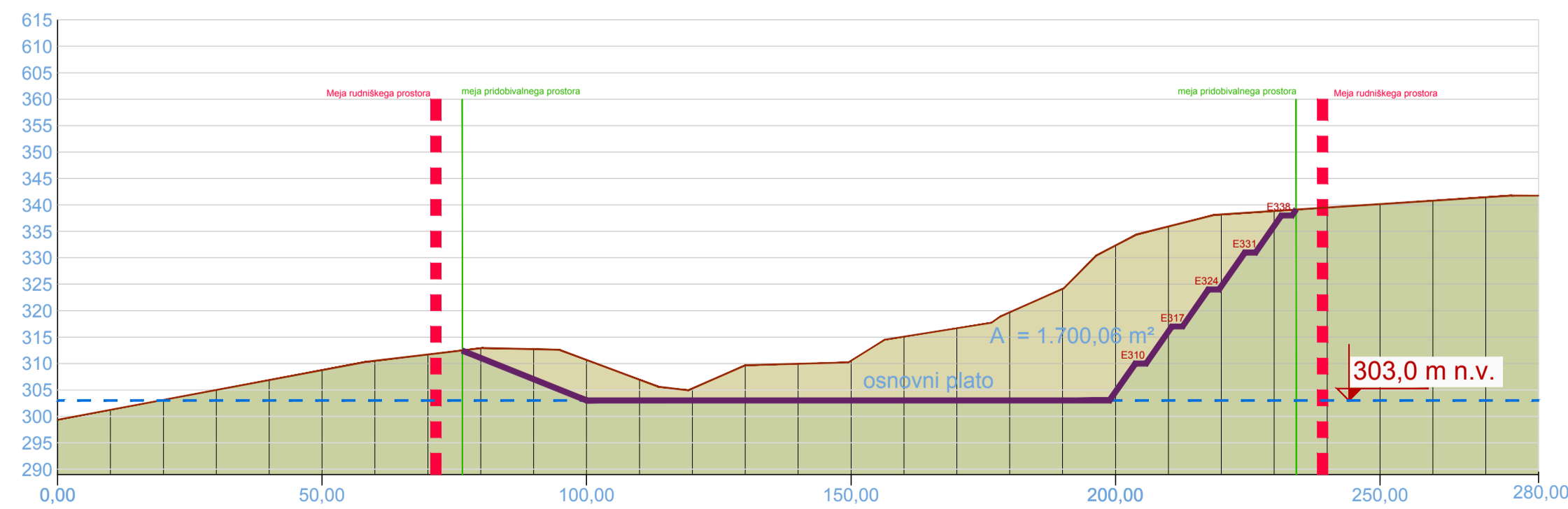
2/ TEHNIČNA SANACIJA KAMNOLOMA  
vzdolžni prerez A-2



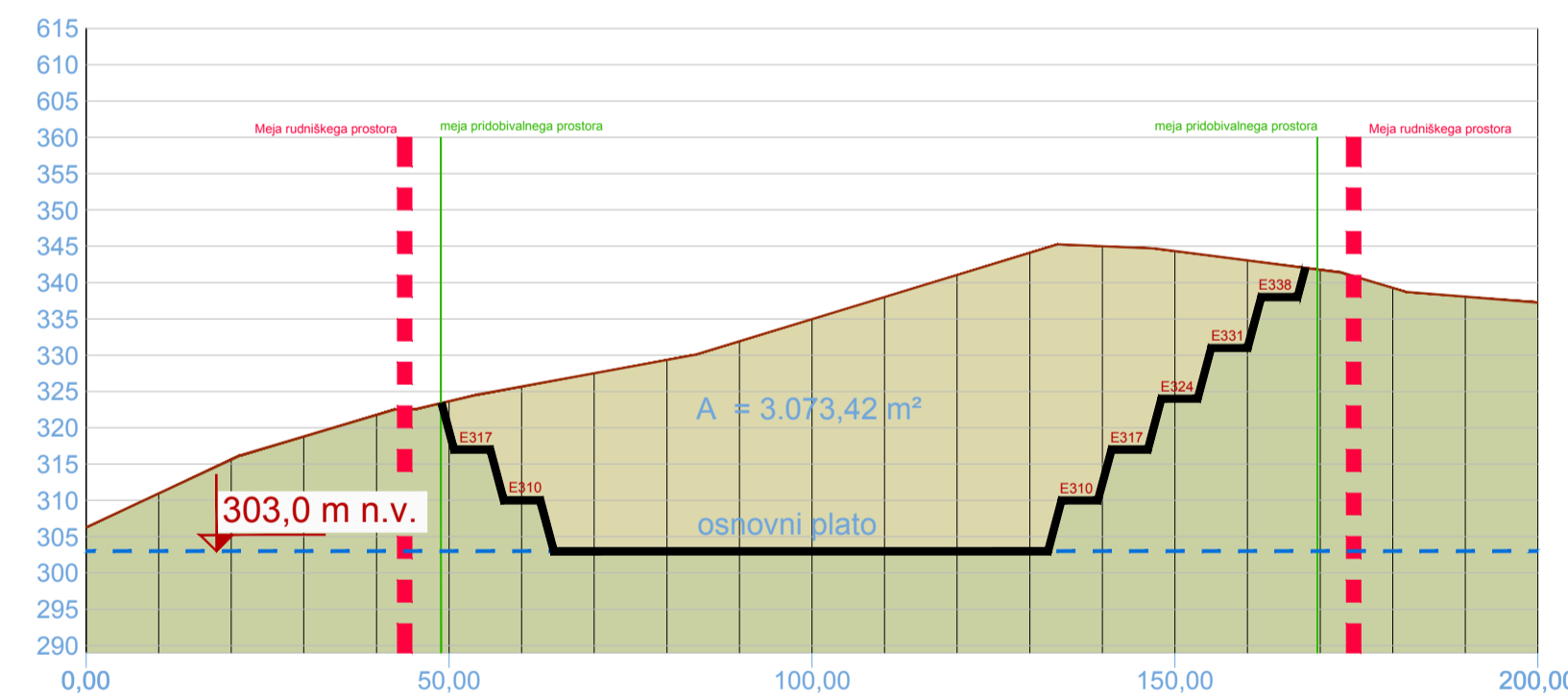
1/ NAČIN ODKOPAVANJA BREŽINE  
prečni prerez B-1



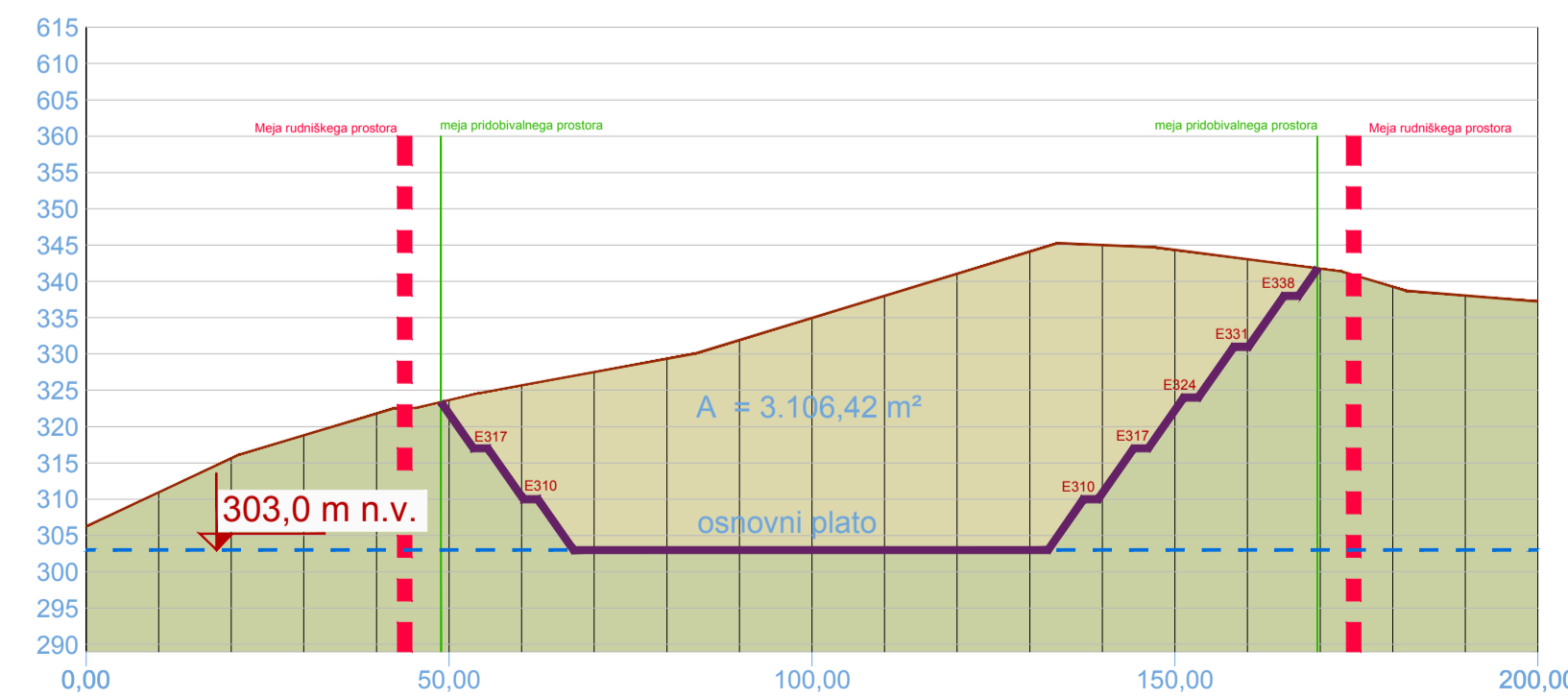
2/ TEHNIČNA SANACIJA KAMNOLOMA  
prečni prerez B-2



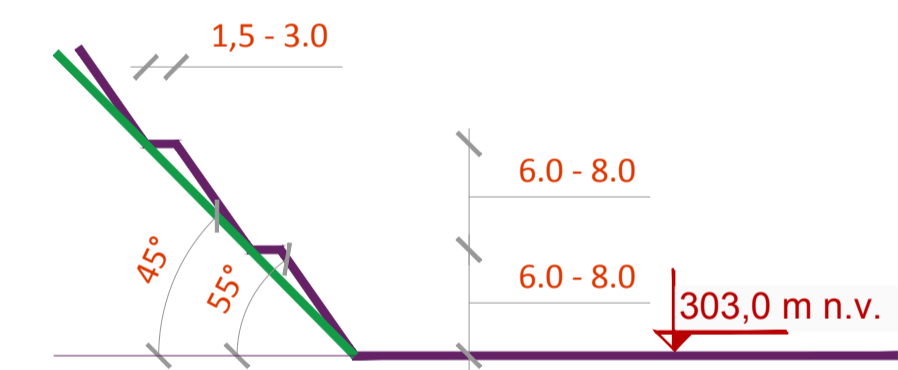
prečni prerez C-1



prečni prerez C-2

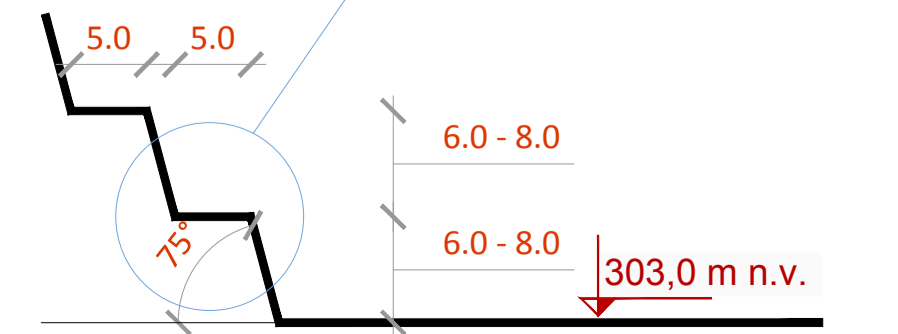
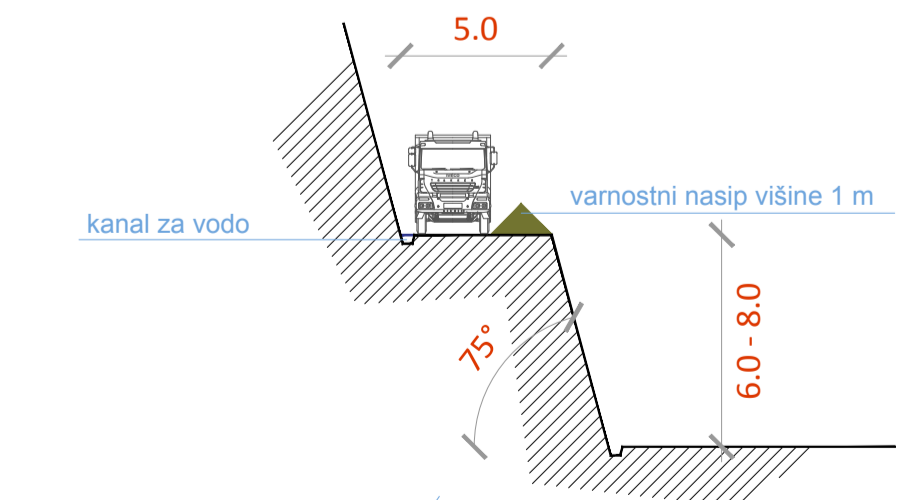


KONČNI NAKLON BREŽINE



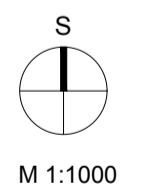
45° naklon kopa  
55° končni naklon brežine kopa

DELOVNI NAKLON BREŽIN



LEGENDA:

- območje EUP VVR 09/7 - Kamnolom Pijovci
- meja rudniškega prostora
- meja območja izkoriščanja mineralne surovine - pridobivalni prostor
- ↓ višinska kota terena
- mineralna surovina namenjena izkoriščanju
- delovne etaže
- končne etaže
- obstoječ teren



OBČINSKI PODROBNI PROSTORSKI NAČRT OBMOČJA  
Z OZNAKO VVR 09/7 - KAMNOLOM PIJOVCI

4.5 Karakteristični prerezi



REGIONALNA RAZVOJNA DRUŽBA  
d.o.o.

naslov dokumenta: --- OBČINSKI PODROBNI PROSTORSKI NAČRT  
OBMOČJA Z OZNAKO VVR 09/7 -  
KAMNOLOM PIJOVCI

ident. št. prostorskega akta: --- 1151

naslovnik / investitor: --- GRANDE AP s.p.

izdelal: --- Občina Ljubljana pri sili

opravila: --- omr. št. ---

pregledni/odobreni: --- RRD Regionalna razvojna družba d.o.o., Osnovna  
1348ljanska 76, 1226 Domžale

odgovorni vodja projekta: --- Borut Ljčar, u.d.a. z o.o. 20010151  
Voz RUTAK, post. št. ZAP 5090

odobril: --- Alojz Brest, mag. ing. arh.

skladatelj: --- Miro Potočnik Brest, dipl. inž. kraj. arh. (UH)

direktor: --- Borut Ljčar, u.d.a.

datum: --- julij 2019

izprava: --- 202019

merilo: --- 1:2000

list: --- 02/06