















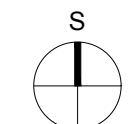


LEGENDA:

-  območje EUP VVR 09/7 - Kamnolom Pijovci meja rudniškega prostora
-  meja območja izkoriščanja mineralne surovine - pridobivalni prostor
-  javna pot (JP)
-  lokalna cesta (LC)
-  vedute
-  DOF
-  plastnice
-  vodotok
-  III. vodovarstveno območje
-  električni prostozračni daljnovod
-  Osovniška jama
-  sanacija degradiranih površin
-  obstoječi kamnolom
-  območje širitve kamnoloma
-  nepremična etnološka dediščina
-  vhod v kamnolom (obstoječ vhod se ohranja)



M 1:2500



OBČINSKI PODROBNI PROSTORSKI NAČRT OBMOČJA Z OZNAKO VVR 09/7 - KAMNOLOM PIJOVCI

4.3 Prikaz vplivov in povezav s sosednjimi območji



REGIJSKA RAZVOJNA DRUŽBA
D.O.O.

DRUŽBA ZA SONARAVNO UREJANJE PROSTORA
LJUBLJANSKA 76, 1230 DOMŽALE
Tel.: (01)7242-892

naziv dokumenta:	OBČINSKI PODROBNI PROSTORSKI NAČRT OBMOČJA Z OZNAKO VVR 09/7 - KAMNOLOM PIJOVCI
ident. št. prostorskega akta:	1115
naročnik / investitor:	GRAMOZ-AP d.o.o. Dvor 6a, 3240 Šmarje pri Jelšah
faza:	osnutek
pripravljaavec/načrtovalec:	RRD, Regijska razvojna družba d.o.o., Domžale, Ljubljanska 76, 1230 Domžale
odgovorni vodja projekta:	Borut ULČAR, u.d.i.a. ZAPS 0415 A
sodelavci:	Vera RUTAR, poob.l.arh. ZAPS 9090 Aleš BENET, mag. inž. arh. Miro PUSTOVRH BENDA, dipl. inž. kraj. arh. (UN)
direktor:	Borut ULČAR, u.d.i.a.
datum:	julij 2019
št. projekta:	10/2019
merilo:	1:2500
št. lista:	03/08