









**LOKACIJSKA PREVERITEV
ZA POTREBE PREOBLIKOVANJA IN ŠIRITVE
STAVBNEGA ZEMLJIŠČA
EUP VVR10 V OBČINI ŠMARJE PRI JELŠAH**

GRAFIČNI PRIKAZ OBMNOČJA LP IN IZVORNEGA OBMOČJA NA ZKN, DOF IN IZSEKU OPN

LEGENDA

- | | |
|---|-------------------------------------|
|  | ZKN |
|  | OBMOČJE LP - ŠIRITEV |
|  | IZVORNO OBMOČJE |
|  | OBMOČJE GOZDNIH ZEMLJIŠČ |
|  | OBMOČJE KMETIJSKIH ZEMLJIŠČ |
|  | OBMOČJE RAZPRŠENE POSELITVE - A |
|  | OBMOČJE LP - PREOBLIKOVANJE IZVZEM |
|  | OBMOČJE LP - PREOBLIKOVANJE ŠIRITEV |

MERILO 1 :1000

0 10 20 m

Št. elaborata: LP-7/2025
Datum izdelave elaborata LP: JULIJ 2025

Pobudnik/investitor: Fizična oseba

Izvajalec postopka: OBČINA ŠMARJE PRI JELŠAH
AŠKERČEV TRG 12
3240 ŠMARJE PRI JELŠAH

Izdelovalec elaborata LP : NOVI PROJEKTI – NOVAK POLONCA s.p.
SV. EMA 31
3253 PRISTAVA PRI MESTINJU

Pooblašчени prostorski načrtovalec::
HLUPIČ Alenka, univ.dipl.inž.arh. ZAPS 0763 PA PPN

